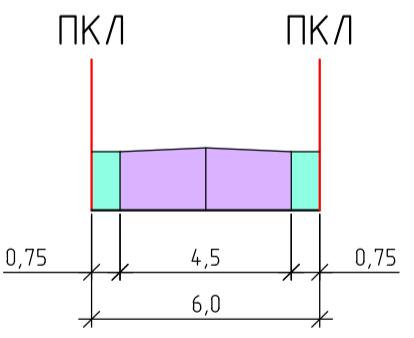
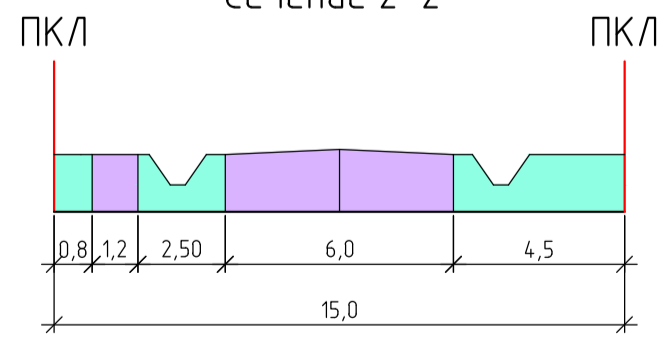


- Условные обозначения**
- — граница проектирования
 - — проектируемые красные линии
 - земельные участки образуемые
 - — линии обозначающие дороги, проезды
 - ↔ — направление движения транспорта
 - :341 — номер образуемого земельного участка
 - площадка твердых бытовых отходов
 - территория 2-ой очереди застройки
 - резервная территория

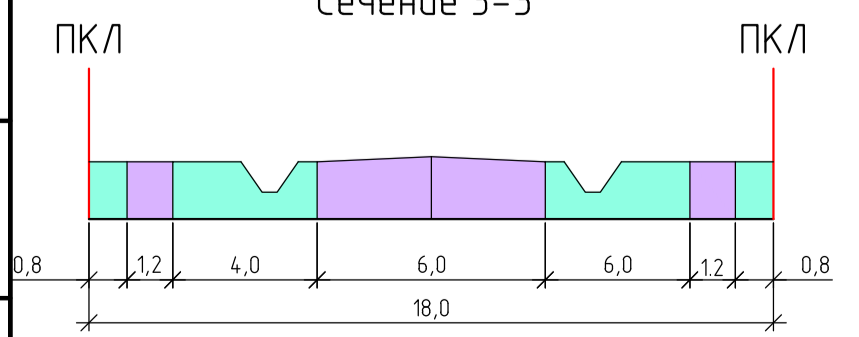
Сечение 1-1*



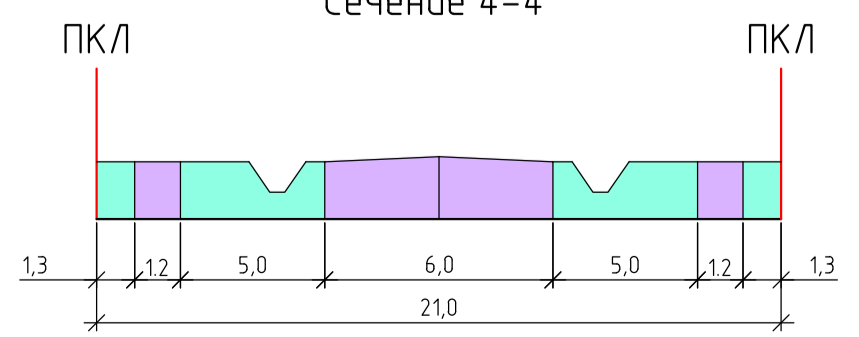
Сечение 2-2*



Сечение 3-3*



Сечение 4-4*



* — На дальнейших стадиях разработки проектной и рабочей документации параметры поперечных профилей улиц могут корректироваться в соответствии с нормами технических регламентов

Создано: Подп. и дата: Взам. инв. №: Инв. № подл.

ПРОЕКТ ПЛАНИРОВКИ И ПРОЕКТ МЕЖЕВАНИЯ ТЕРРИТОРИИ					
Ярославская область, Рыбинский район, с/о Судоберфский земельные участки №76:14:010401:119, №76:14:010401:133 №76:14:010401:134					
Изм.	Код. уч.	Лист № док.	Подп.	Дата	
Разработал	Понякина Е.В.				Стадия
ГИП	Порожков А.В.				Лист
Нач.ПТО	Рыбакова Е.Ю.				Листов
Материалы по обоснованию					п
Схема организации движения транспорта					5
схема улично-дорожной сети.					7
Н.контр.	Соколова Л.А.				ЗАО "ПСК"